

A táblák lehetőséget adnak saját bemutatók összeállítására, mégis szükség van megfelelő minőségű és mennyiségű, jogtiszta alapanyagra: tananyagokra, képekre, videoanyagokra, zenékre stb. A Stiefel kínálatában már megtalálhatóak digitális tananyagok, illetve minden iskolai térkép és tabló megrendelhető kivetíthető, digitális formában is!
Bővebb információért hívja a (1) 415-2016-os telefonszámot, érdeklődjön területi képviselőinknél, vagy az interaktiv@ stiefel.hu e-mail címen.

CD ajánlatunk: Az összes digitális tananyagunk, CD-nk itt böngészhető >>

Digitális atlaszok - az összes digitális atlaszunk itt található >>



Digitális Történelmi atlasz I.



Digitális Történelmi atlasz II.



Digitális Földrajzi atlasz



Digitális Történelmi atlasz II.

Vissza a CD-k az összes tanulói CD-hez >>




Életközösségek



Európa földrajza




Bolygónk (Föld) földrajza



A Római Birodalom



A magyar történet áttekintése




A magyar irodalom története




Forradalom és szabadságharc 1848/49




Ifjú felfedezők atlasza 1. Ifjú felfedezők atlasza 2. Ifjú felfedezők atlasza 3.



Az első világháború és...



A második világháború és...



Basic Facts about Great Britain

